

АДМИНИСТРАЦИЯ МУНИЦИПАЛЬНОГО ОБРАЗОВАНИЯ  
«ГОРОД ВЫТЕГРА»

ПОСТАНОВЛЕНИЕ

от 23.05.2018

№ 134

г. Вытегра

Об утверждении схемы  
расположения земельного  
участка

Руководствуясь статьей 11.10 Земельного кодекса Российской Федерации от 25.10.2001 года № 136-ФЗ, рассмотрев схему расположения земельного участка, заявление Гыбиной М.П., зарегистрированной по адресу: Вологодская обл., г. Вытегра, ул. Школьная, д. 11, кв. 25,  
**ПОСТАНОВЛЯЮ:**

1. Утвердить схему расположения земельного участка, общей площадью 1755 кв.м., расположенного по адресу: Вологодская область, г. Вытегра, в кадастровом квартале 35:01:0203001, выделенного красной линией (схема прилагается). Категория земель – земли населенных пунктов, зона Ж1 (зона усадебной застройки), вид разрешенного использования – индивидуальные жилые дома с участками.

2. Гыбиной Марине Петровне оформить документы в установленной форме.

3. Срок действия настоящего постановления составляет два года.

Глава администрации  
муниципального образования  
«Город Вытегра»



А.Е. Ермолин

Утверждена

Юсупов Владимир

(наименование документа об утверждении, включая наименования

органов государственной власти или органов местного

администрации

самоуправления, принявших решение об утверждении схемы или

Ильин Сергей Владимирович

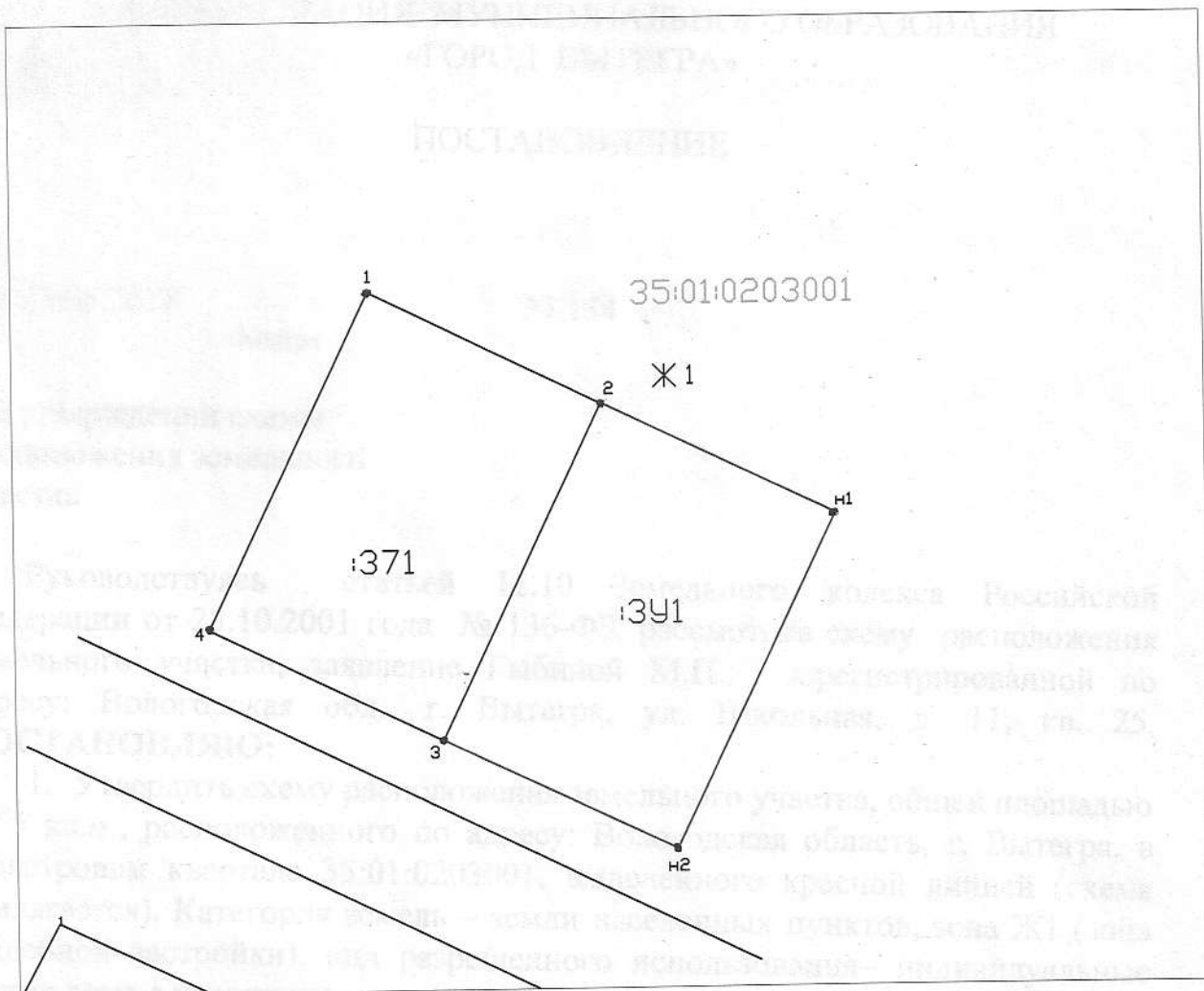
подписавших соглашение о перераспределении земельных

участков)

от 23.05.2018 № 134

### Схема расположения земельного участка или земельных участков на кадастровом плане территории

Площадь земельного участка	1755	M <sup>2</sup>
Обозначение характерных точек границ	Координаты , м	
	X	Y
	2	3
1		
2	553333.17	1299765.65
n1	553317.88	1299797.13
n2	553272.89	1299775.27
3	553287.95	1299743.68
2	553333.17	1299765.65








Масштаб 1:1000

Система координат: МСК 35 (1 зона)

Кадастровый квартал 35:01:0203001

Зона Ж1 - Зона усадебной застройки

Условные обозначения:

-  - обозначение границы кадастрового квартала
-  - обозначение границы территориальной зоны
-  - вновь образованная часть границы земельного участка, сведения о которой достаточны для определения ее местоположения
-  - существующая часть границы земельного участка, сведения о которой достаточны для определения ее местоположения
- 35:01:0203001 – обозначения номера кадастрового квартала
- :ЗУ - обозначение образуемого земельного участка
- n1 - вновь образованная характерная точка границы, сведения о которой позволяют однозначно определить ее положение на местности
-  - обозначение доступа к образуемому земельному участку
- :371 - обозначение существующего земельного участка