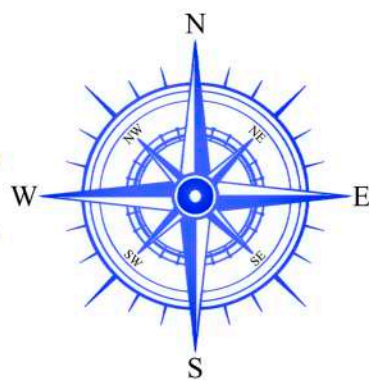


МО «ГОРОД ВЫТЕГРА»



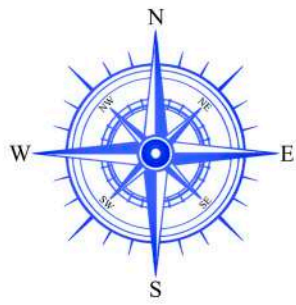
ВОЛОГОДСКАЯ  
ОБЛАСТЬ



РАЗВИТИЕ ОБЩЕСТВЕННО-КУЛЬТУРНОЙ ЗОНЫ  
ВДОЛЬ ИСТОРИЧЕСКОЙ НАБЕРЕЖНОЙ  
р. ВЫТЕГРА, СОХРАНИВШЕЙ ЭЛЕМЕНТЫ  
МАРИНСКОЙ ВОДНОЙ СИСТЕМЫ,  
С РЕКОНСТРУКЦИЕЙ «ДЕТСКОГО ГОРОДКА»



П Р Е З Е Н Т А Ц И Я



# МО «ГОРОД ВЫТЕГРА» ВОЛОГОДСКАЯ ОБЛАСТЬ

СХЕМА РАСПОЛОЖЕНИЯ НАСЕЛЕННОГО ПУНКТА, ВКЛЮЧАЮЩАЯ БЛАГОУСТРОЕННУЮ ТЕРРИТОРИЮ В СИСТЕМЕ МЕЖРЕГИОНАЛЬНЫХ СВЯЗЕЙ



## УСЛОВНЫЕ ОБОЗНАЧЕНИЯ

- федеральные автомобильные трассы (коридоры транспортно-логистические)
- основные дороги регионального значения и межрегионального
- ⋯ коридор маршрутов круизного водного туризма
- федеральный туристический маршрут "Сердце Севера"
- основные железнодорожные магистрали
- векторы в формировании социально-культурных и экономических взаимодействий
- границы регионов
- граница Выегдорского муниципального района
- A - аэропорты
- - региональные центры и города федерального и регионального значения
- - крупные общественно-культурные центры
- - объекты историко-культурного наследия, имеющие статус ЮНЕСКО
- - исторические поселения федерального и регионального значения
- T - туристические центры
- - территория расположения объекта проектирования

## ВЛИЯНИЕ НА ТЕРРИТОРИИ СЕЛЬСКИХ ПОСЕЛЕНИЙ ВЫТЕГОРСКОГО МУНИЦИПАЛЬНОГО РАЙОНА



### ОСНОВНЫЕ НАПРАВЛЕНИЯ РАЗВИТИЯ МУНИЦИПАЛЬНОГО ОБРАЗОВАНИЯ

**СОЦИАЛЬНАЯ СФЕРА И КОМФОРТНАЯ СРЕДА ПРОЖИВАНИЯ**

- \* Благоустройство общественных территорий, с учетом интересов различных социальных групп населения.
- \* Функциональная изоляция традиционных пешеходных потоков от зон отдыха, с разделением их по видам.

**ЦЕНТР ТУРИСТСКО-РЕКРЕАЦИОННОЙ ОТРАСЛИ**

- \* Акцентирование и укрепление идентичности города как «Музея Мариинской водной системы под открытым небом».
- \* Благоустройство пешеходного коридора основного туристического маршрута с интегрированием его с иными функциональными зонами.

**ПРОМЕЖУТОЧНЫЙ ЦЕНТР ЛОГИСТИЧЕСКОЙ ИНФРАСТРУКТУРЫ**

- \* Создание предпосылок дальнейшего развития обслуживающей инфраструктуры бизнес - потоков с возможностью развития сферы Бизнес - туризма.
- \* Создание комфортной сферы для обслуживания бизнес сообщества.

**МУЗЕЙНО-ИССЛЕДОВАТЕЛЬСКИЙ ЦЕНТР**

- \* Сохранение и обеспечение возможности восстановления элементов Мариинской водной системы и их изучения.
- \* Создание предпосылок формирования научно-исследовательской инфраструктуры, включая экспозиционные площадки и территории с объектами показа и изучения.

**ВЫХОД В ФИНАЛ 2020**

**ЗАМЕЧАНИЯ ЭКСПЕРТОВ**

**УЧАСТИЕ В ФОРУМАХ**

РАБОТА НАДОШЛА МИ

**АНАЛИЗ ЗАМЕЧАНИЙ ЭКСПЕРТОВ**

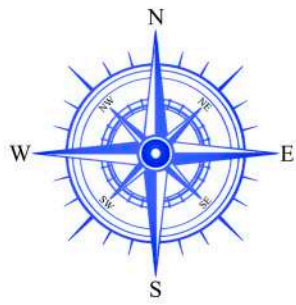
**УЧАСТИЕ В РАЗЪЯСНЯЮЩИХ ВЕБИНАРАХ РФ**

**ВЫЯВЛЕНИЕ СЛАБЫХ ЗВЕНЬЕВ ПРОЕКТА**

**УСИЛЕНИЕ И ОПТИМИЗАЦИЯ КОМАНДЫ ПРОЕКТА**

**АКТУАЛИЗАЦИЯ МНЕНИЯ ЖИТЕЛЕЙ**

**ПРОРАБОТКА АЛГОРИТМА ВНЕСЕНИЯ ИЗМЕНЕНИЙ**



# МО «ГОРОД ВЫТЕГРА» ВОЛОГОДСКАЯ ОБЛАСТЬ



УСИЛЕНИЕ КОМАНДЫ ПРОЕКТА С ЦЕЛЬЮ АКТУАЛИЗАЦИИ ПРЕДПРОЕКТНОГО СОЦИОКУЛЬТУРНОГО ИССЛЕДОВАНИЯ И ОПИСАНИЯ ПРОГРАММЫ РАЗВИТИЯ ТЕРРИТОРИИ

## ЕЛЕНА ШИНКАРЧУК (ЛОМКОВА):

*«А свет России в малых городах»*



Заведующий отделом «Краеведческий музей» МБУК «Вытегорский объединенный музей», по совместительству режиссер-постановщик МБУК «Вытегорский районный центр культуры»

## Путь с Волги на Балтику

Древний путь, соединивший Волгу с Балтикой, использовался для торговли еще в X-XI веках. В его восточной части пролегалася историческая Русь. Наиболее полную информацию об истории строительства и эксплуатации Вытего-Балтийского водного сообщения дает музей «Валдая путь».





## ФУНКЦИОНАЛ В КОМАНДЕ

1. Историческое подтверждение обоснованности выбора места
2. Эксперт по социально-культурным аспектам значимости выбранного участка
3. Эксперт по туристической ёмкости выбранного места
4. Участие в реализации принципов соучаствующего проектирования и вовлечения горожан
5. Участие в проработке программы развития территории и её событийного наполнения

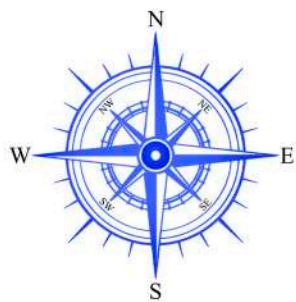
## ИСТОРИЧЕСКАЯ СПРАВКА

Участок проектирования в прошлом является частью Мариинской водной системы, признанной во всем мире выдающимся гидротехническим сооружением 19 века. Здесь сохранились фрагменты объектов различных этапов ее существования, в частности - камера и берегоукрепления полушлюза «Девалант» (1810 г.), русло канала. Зона деловой активности исторически соседствовала с рекреационной: рядом находились городской парк, коммерческий клуб, соборная церковь. В 70-х годах 20 века на территории участка был создан детский городок с аттракционами, являвшийся излюбленным и до настоящего времени востребованным местом отдыха горожан.



## ВОСТРЕБОВАННОСТЬ МЕСТА РЕАЛИЗАЦИИ

1. Продолжение реализации проекта - победителя конкурса Министрства РФ 2018 г. с синхронно реализуемым проектом по линии Ростуризма.
2. Важнейшая часть основного пешеходного туристского маршрута, российских и иностранных туристов.
3. Исторически сложившаяся территория проведения досуга детского населения районного и общегородского значения.
4. Излюбленное место прогулок горожан и гостей города, с круглогодичным традиционным кормлением уток.
5. Место традиционного размещения временных торговых рядов в дни проведения ярмарок и других массовых мероприятий.
6. Территория, обеспечивающая основную пешеходную связь между центральной и заречной частями города.
7. Место для проведения общегородских и районных массовых детских мероприятий.
8. Территория для проведения экскурсий и прогулок для учащихся одной из двух общеобразовательных школ.
9. Традиционное место рыбной ловли, особенно в период корюшковой путины.



# МО «ГОРОД ВЫТЕГРА» ВОЛОГОДСКАЯ ОБЛАСТЬ

ВЫБОР УЧАСТКА С УЧЕТОМ СОЦИАЛЬНО-КУЛЬТУРНОГО ПРЕДПРОЕКТНОГО ИССЛЕДОВАНИЯ И РАЗРАБОТКА АРХИТЕКТУРНО-ПЛАНИРОВОЧНЫХ РЕШЕНИЙ СОВМЕСТНО С ПРОГРАММОЙ РАЗВИТИЯ ТЕРРИТОРИИ, НА ОСНОВЕ РЕАЛИЗАЦИИ ПРИНЦИПОВ СОУЧАСТВУЮЩЕГО ПРОЕКТИРОВАНИЯ И ВОВЛЕЧЕНИЯ ГРАЖДАН

Первичное комплексное экспертное изучение городской территории на предмет выявления наиболее востребованных участков



**ПРИВЛЕЧЕНИЕ ЭКСПЕРТОВ ВЫСОКОГО УРОВНЯ**  
Заседание Круглого стола «Возрождение малых исторических поселений России на основе развития туристской индустрии с воссозданием историко-культурного ландшафта и с сохранением «Духа места» на примере г. Вытегра»

Определение потенциальных групп пользователей, их интересов и потребностей



Дети - школьники



Творческие сообщества

Опрос мнения населения и потенциальных групп пользователей о выборе участка проектирования




Привлечение волонтеров к проведению опроса




Опрос населения на праздновании Дня города

Реализация принципов соучастующего проектирования и вовлечения граждан для формирования элементов «Народного задания»



Сочинения и творческие конкурсы в школах и ДОУ



Обобщение и учет экспертных мнений и мнений населения и потенциальных групп пользователей оптимальному функциональному использованию




Привлечение к участию международных всероссийских, межрегиональных и региональных экспертов


Проработка проектных решений с учетом выбранных направлений функционального развития и ознакомление их с жителями и профессиональными сообществами



Работа с археологами и комитетом по охране объектов культурного наследия




Привлечение ВУЗов России



Привлечение ВоГУ (Вологда)

МАрХИ (Москва)




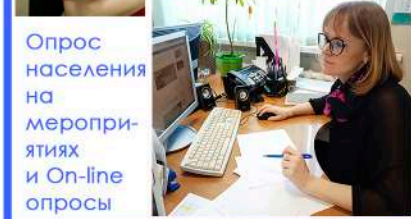
Любители кормления уток




Семейное сообщество



Опрос населения на мероприятиях и On-line опросы




Подведение итогов творческих конкурсов




Работа с ООО «СЗИП» (Москва, СПб, Вологда) ООО «Техно-эксперт» (респ. Карелия) ООО «2А» (Москва)



Работа с архитектурным профессиональным сообществом




Привлечение местных экспертов



Туристы


Мамы с колясками




Опрос населения на улицах города



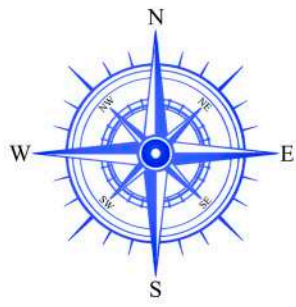
Проведение воркшопов



Работа команды и местных экспертов



Проведение общественных обсуждений. Проведение итогового On-line опроса



## СУЩЕСТВУЮЩЕЕ ПОЛОЖЕНИЕ И ОСНОВНЫЕ ПРОБЛЕМЫ ТЕРРИТОРИИ

### СОХРАНЕНИЕ КУЛЬТУРНОГО НАСЛЕДИЯ

- \* Недостаточная археологическая обследованность территории
- \* Необходимость максимального сохранения остатков инженерных сооружений Мариинской водной системы путем применения технических решений формирования элементов благоустройства без ущерба историческим элементам



### ОСНОВНЫЕ ПРОБЛЕМЫ ТЕРРИТОРИИ

#### ИНФРАСТРУКТУРНЫЕ ПРОБЛЕМЫ

- \* Отсутствие должного благоустройства по коридору сложившегося пешеходного транзитного потока между правым и левым берегом р.Вытегра
- \* Отсутствие благоустроенной пешеходной связи со стороны Советского проспекта по оси ул. Урицкого до «Костровой зоны» со «Цветодинамическим фонтаном»
- \* Отсутствие благоустроенной автомобильной парковки
- \* Отсутствие твердого покрытия на участке набережной от ул. Урицкого до Детского городка
- \* Ветхое состояние пешеходного мостика через русло полушлюза «Деволант»
- \* Неудовлетворительный уровень благоустройства территории «Детского городка», разрушенные пешеходные дорожки
- \* Значительный износ малых архитектурных форм и аттракционов
- \* Отсутствие защитного ограждения вокруг территории «Детского городка»
- \* Недостаточная и устаревшая система освещения территории
- \* Отсутствие системы видеонаблюдения
- \* Отсутствие свободного доступа в интернет на участке проектирования

#### ЭКОНОМИЧЕСКИЕ ПРОБЛЕМЫ

- \* Отсутствие условий для работы на территории объектов малого бизнеса, сфер торговли и услуг





#### СОЦИАЛЬНЫЕ ПРОБЛЕМЫ

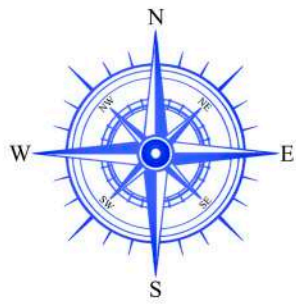
- \* Снижение привлекательности территории для жителей, ряда городских сообществ, являющихся потенциальными пользователями участка, ввиду отсутствия должного благоустройства



#### ЭКОЛОГИЧЕСКИЕ ПРОБЛЕМЫ

- \* Размывание береговой линии «Сиверсова острова» водами р.Вытегра
- \* Значительное количество старовозрастных и сорных зеленых насаждений, прошедших в установленном порядке оценку с использованием шкалы категорий состояния на предпроектной стадии
- \* Заболочивание территории
- \* Отсутствие условий кормления водоплавающих птиц релевантным экологическим кормом, во избежание их возможных заболеваний





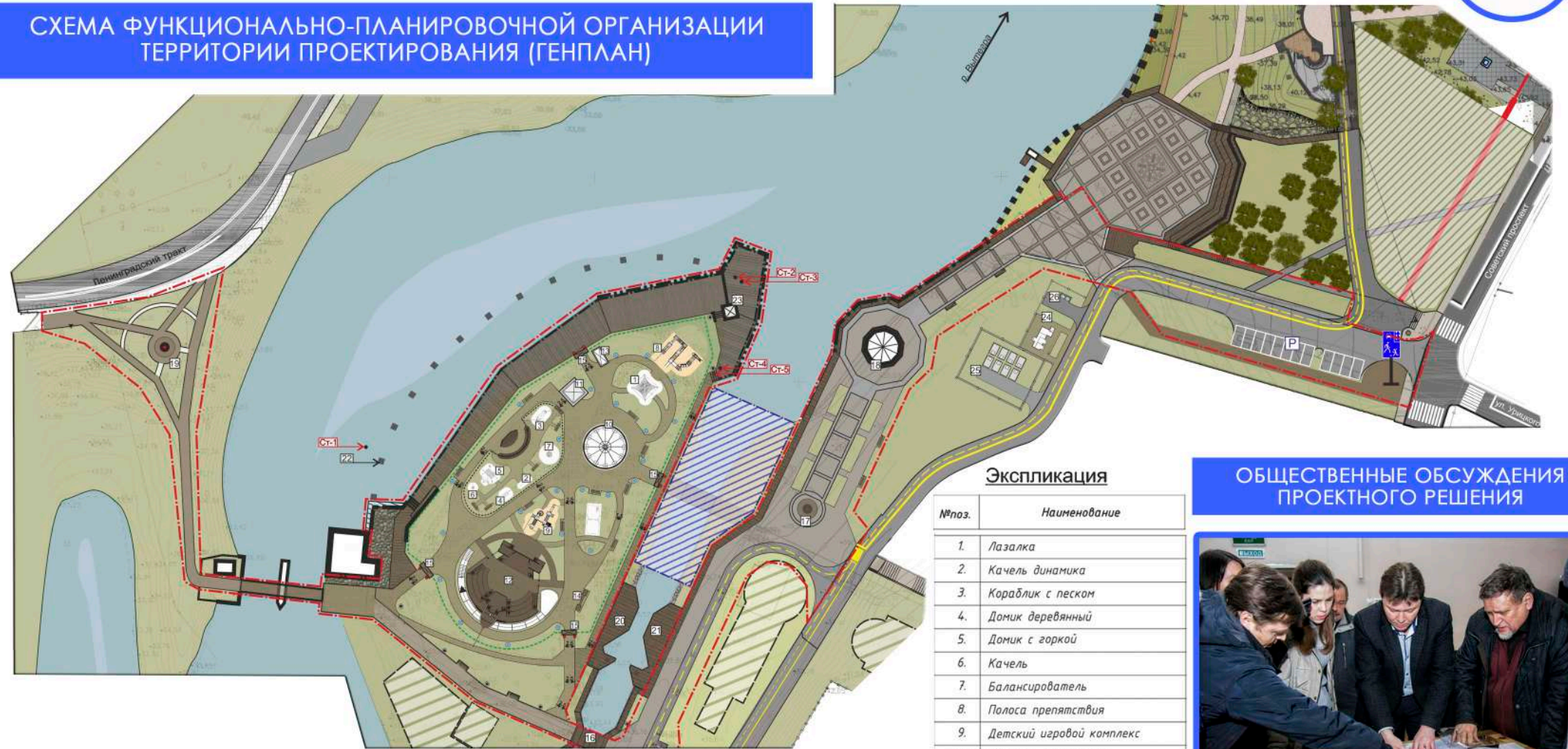
# МО «ГОРОД ВЫТЕГРА» ВОЛОГОДСКАЯ ОБЛАСТЬ



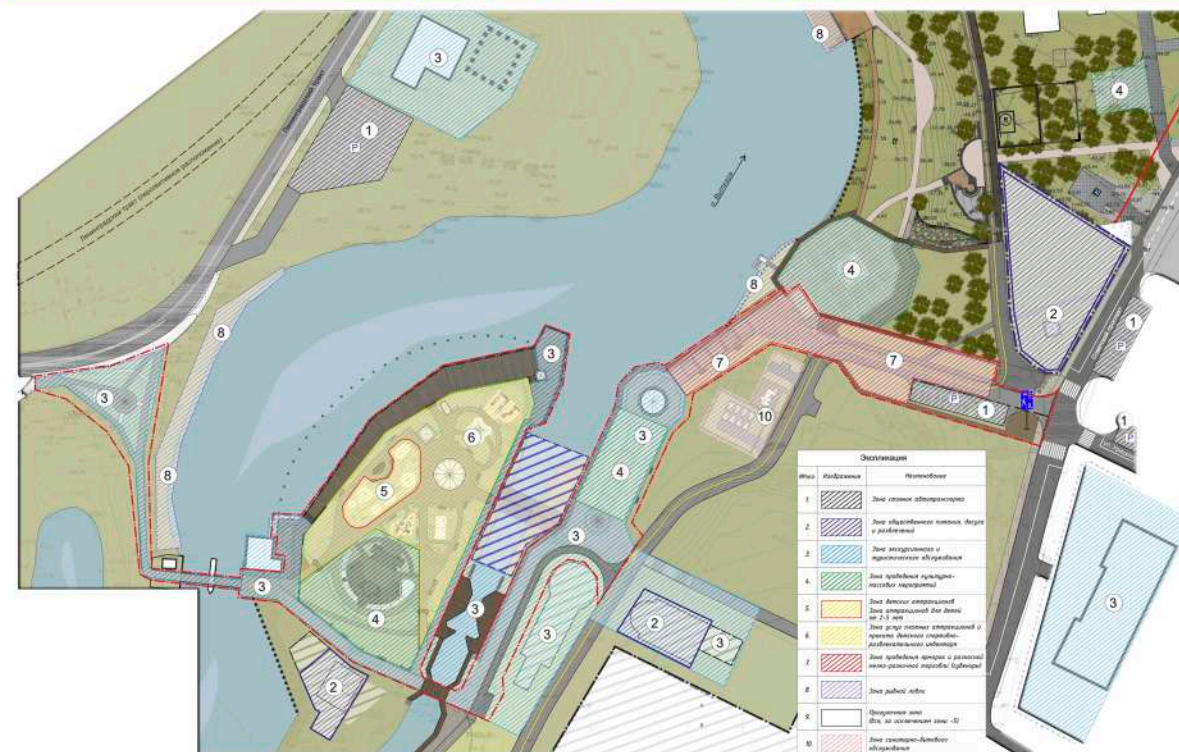
## МОДЕЛИРОВАНИЕ АЙДЕНТИКИ ВЫБРАННОЙ ТЕРРИТОРИИ



## СХЕМА ФУНКЦИОНАЛЬНО-ПЛАНИРОВОЧНОЙ ОРГАНИЗАЦИИ ТЕРРИТОРИИ ПРОЕКТИРОВАНИЯ (ГЕНПЛАН)



## СХЕМА ПРОЕКТНОГО ФУНКЦИОНАЛЬНОГО ЗОНИРОВАНИЯ ТЕРРИТОРИИ ПО ВИДАМ ИСПОЛЬЗОВАНИЯ СОЦИАЛЬНОЙ И КОММЕРЧЕСКОЙ АКТИВНОСТИ



### Экспликация

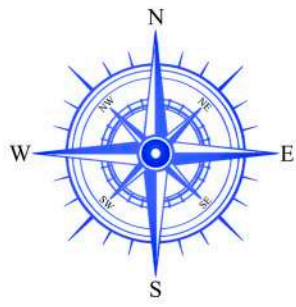
№поз.	Наименование
1.	Лазалка
2.	Качель динамика
3.	Кораблик с песком
4.	Домик деревянный
5.	Домик с горкой
6.	Качель
7.	Балансирователь
8.	Полоса препятствия
9.	Детский игровой комплекс
10.	Карусель «Лошадки»
11.	Беседка парковая большая
12.	Комплекс «Горка - амфитеатр»
13.	Техническое помещение
14.	Информационно-навигационный знак
15.	Входная арка
16.	Пешеходный мост с возможностью проезда спецтранспорта
17.	Памятник Францу де Воллану
18.	Экспозиционный павильон
19.	Монумент
20.	Спуск к воде. Де Воллан левый.
21.	Спуск к воде. Де Воллан правый.
22.	Граница отдели
23.	Беседка малая
24.	Зона санитарно-гигиенического обслуживания туристов и экскурсантов
25.	Зона сбора ливневой канализации
26.	Мусорные контейнеры
27.	Велопарковка

### Условные обозначения

	Граница участка
	Граница участка «Детский городок»
	Беревоукрепление
	Ограждение
	Граница археологических раскопок
	Парковка
	Существующие здания и сооружения
	Сваи деревянные (ист. сохранившиеся)
	Территория под инвестиционные проекты

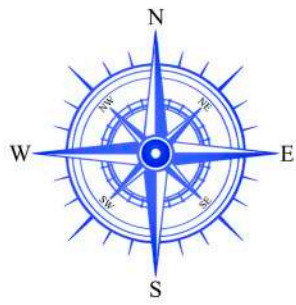
## ОБЩЕСТВЕННЫЕ ОБСУЖДЕНИЯ ПРОЕКТНОГО РЕШЕНИЯ





ВИЗУАЛИЗАЦИИ ПРОЕКТНЫХ РЕШЕНИЙ В УВЯЗКЕ С ОБЪЕКТАМИ СИНХРОНИЗАЦИИ

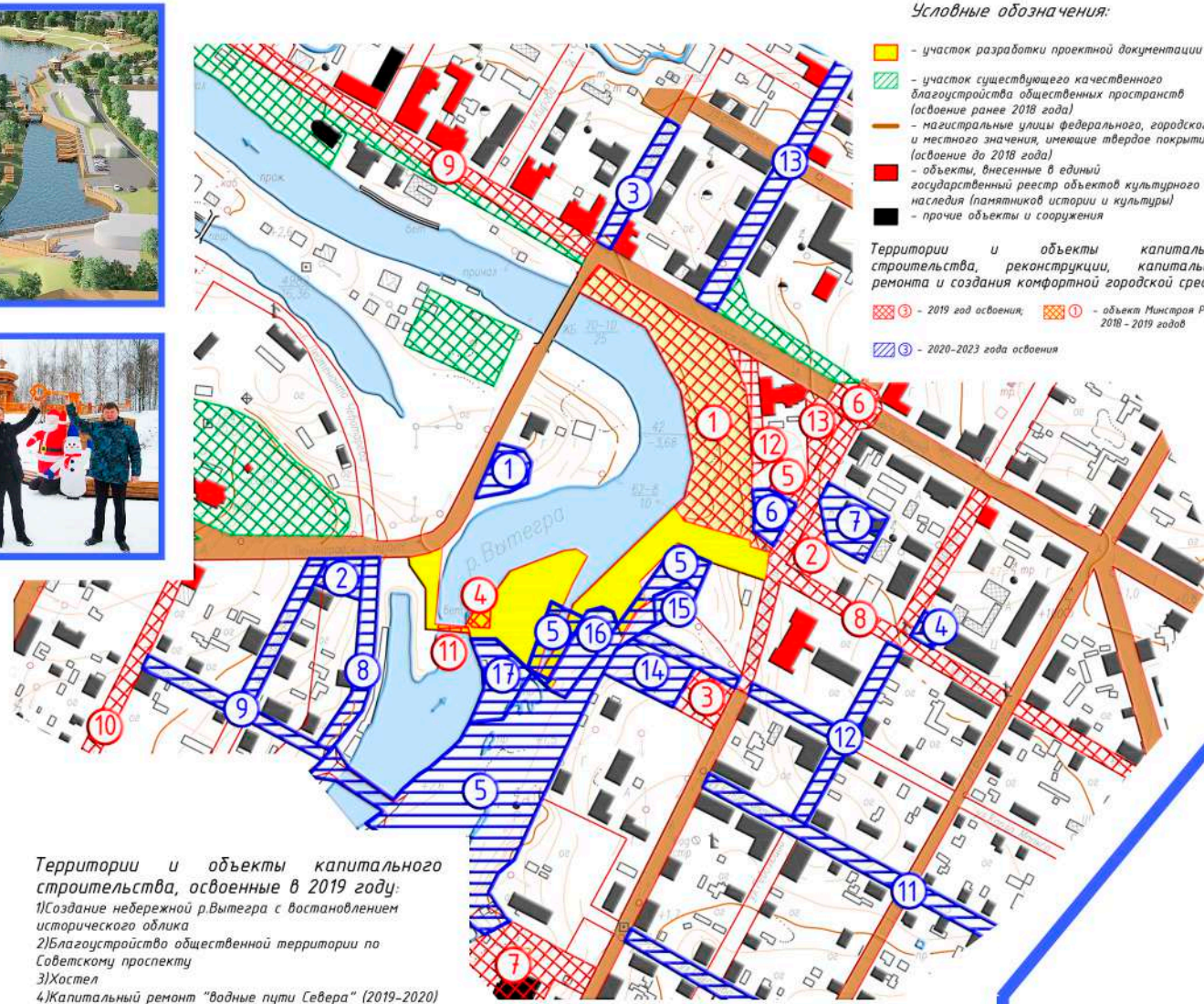





# МО «ГОРОД ВЫТЕГРА» ВОЛОГОДСКАЯ ОБЛАСТЬ



## СХЕМА синхронизации освоения прилегающих территорий, включая территорию реализации проекта-победителя Минстроя РФ 2018 года



### Условные обозначения:

- участок разработки проектной документации
  - участок существующего качественного благоустройства общественных пространств (освоение ранее 2018 года)
  - магистральные улицы федерального, городского и местного значения, имеющие твердое покрытие (освоение до 2018 года)
  - объекты, внесенные в единый государственный реестр объектов культурного наследия (памятников истории и культуры)
  - прочие объекты и сооружения
- Территории и объекты капитального строительства, реконструкции, капитального ремонта и создания комфортной городской среды:
- ① - 2019 год освоения; ② - объект Минстроя РФ 2018 - 2019 годов
  - ③ - 2020-2023 года освоения

### Территории и объекты капитального строительства, освоенные в 2019 году:

- 1) Создание набережной р.Вытегра с восстановлением исторического облика
- 2) Благоустройство общественной территории по Советскому проспекту
- 3) Хостел
- 4) Капитальный ремонт "водные пути Севера" (2019-2020)
- 5) Благоустройство перед памятником В.И. Ленину
- 6) Обустройство светофорами перекресток проспекта Ленина и Советского проспекта
- 7) Строительство ФСК "Мариинский"
- 8) Асфальтирование участка ул.Урицкого, Советского проспекта и ул.Революции
- 9) Асфальтирование участка пр.Ленина от ул.Луначарского до ул.Энгельса
- 10) Асфальтирование ул. III Интернационала
- 11) Реконструкция пешеходного моста на Сиверсовом острове
- 12) Перекладка водопровода от скважины в Воскресенском сквере
- 13) Благоустройство перед Домом культуры (2018-2019)

### Территории и объекты капитального строительства, планируемые к освоению в 2020-2023 годах:

- 1) Реконструкция благоустройства автомобильной стоянки туристических автобусов на ул.Луначарского и Дома Галашевского (2021-2022)
- 2) Строительство и благоустройство стоянки автомобильной и экскурсионных автобусов около Мариинского сквера в районе ул.Просвещения (2023)
- 3) Благоустройство и асфальтирование участка ул.Луначарского (2021)
- 4) Пельменная (2019-2020)
- 5) Строительство набережной р.Вытегра от ул.Урицкого до ул.Чехова
- 6) Центр проката паркового инвентаря
- 7) Капитальный ремонт ККЗ "Волго-Балт" (2019-2020)
- 8) Благоустройство Денисовской набережной
- 9) Асфальтирование участков ул.Просвещения и ул.Красноармейской
- 10) Асфальтирование участков ул.Никонова
- 11) Асфальтирование улицы Карла Либкнехта
- 12) Благоустройство территории ул.Революции и ул.Карла Маркса под пешеходный проход
- 13) Асфальтирование улицы 25 Октября
- 14) Проектирование и строительство гостиничного комплекса (инвестиционная составляющая) (2022-2023)
- 15) Система поверхностного водоотведения с очистными сооружениями
- 16) Проектирование и строительство временного экспозиционного павильона "Вытегорская ладья" (2022-2023)
- 17) Проектирование и строительство общественно-развлекательного центра (На Сиверсовом)

## РАБОТА С БИЗНЕС-СООБЩЕСТВАМИ



ЗАСЕДАНИЕ КЛУБА ИНВЕСТИЦИОННЫХ ДИСКУССИЙ




СОВЕЩАНИЕ С ПРЕДПРИНИМАТЕЛЯМИ И РУКОВОДИТЕЛЯМИ БЮДЖЕТНЫХ УЧРЕЖДЕНИЙ РАЙОНА


## ПРИОРИТЕТНОЕ ВЛИЯНИЕ ПРОЕКТА НА ПРЕДПРИЯТИЯ БИЗНЕС-СООБЩЕСТВА В ЗОНЕ КОМФОРТНОЙ ДОСТУПНОСТИ (500 м.)



ОТЕЛЬ «WARDENCLIFFE»



ГОСТИНИЦА «ВЫТЕГРА»




ОТЕЛЬ «СТАРЫЙ ГОРОД»



ТЦ «КУПЕЧЕСКИЙ»



ТЦ «АЛМА3»



ТЦ «ВЫТЕГОРСКИЙ»



СТОЛОВАЯ (У БОРИСОВНЫ)



СРЕТЕНСКИЙ ХРАМ



АВТОСТАНЦИЯ



МУЗЕЙ «ВОДНЫЕ ПУТИ СЕВЕРА»



ХОСТЕЛ



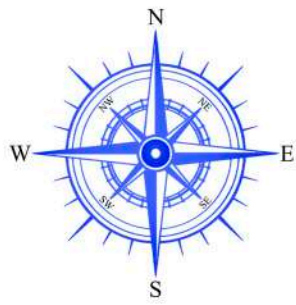
КАФЕ «МОРОШКА»



ККЗ «ВОЛГО-БАЛТ»








**ТЕХНИКО-ЭКОНОМИЧЕСКИЕ ПОКАЗАТЕЛИ**

**ЭКОНОМИЧЕСКИЙ ЭФФЕКТ**

**СОЦИАЛЬНЫЙ ЭФФЕКТ**

<b>Благоустройство территории</b>	
*Площадь выделенного участка	10889 м <sup>2</sup>
*Площадь покрытия из брусчатки	4291 м <sup>2</sup>
*Площадь асфальтирования	1068 м <sup>2</sup>
*Площадь покрытия из ДПК	1435 м <sup>2</sup>
*Площадь озеленения	3224 м <sup>2</sup>
*Площадь мощения булыжником	123 м <sup>2</sup>
*Площадь покрытия детских площадок	490 м <sup>2</sup>
*Стоимость строительно-монтажных работ	28902,5 тыс.руб
<b>Установка малых архитектурных форм</b>	
*Декоративные опоры уличного освещения	46 шт
*Декоративные уличные скамьи	15 шт
*Декоративные уличные урны	20 шт
*Стоимость малых архитектурных форм вместе с установкой	10910,6 тыс. руб
<b>Реконструкция детского городка</b>	
*Элементы детского городка	16 шт
*Стоимость элементов детского городка вместе с установкой	13770,0 тыс. руб
<b>Капитальный ремонт сооружения</b>	
*Капитальный ремонт моста с возможностью проезда спец. техники	1 шт
*Стоимость строительно-монтажных работ	4087,0 тыс. руб
<b>Берегоукрепление</b>	
*Берегоукрепление	3043,04 тыс. руб
*Стоимость строительно-монтажных работ	3043,04 тыс. руб
<b>Инженерное обеспечение объекта</b>	
*Система электрообеспечения объекта	1122,0 тыс. руб
*Система водообеспечения объекта	534,0 тыс. руб
<b>*ВСЕГО ПО ОБЪЕКТУ</b>	<b>13653,0 тыс. руб</b>

*Срок реализации проекта	2 года
*Общий объем инвестиционных расходов для реализации проекта	62,36 млн. руб
*Эксплуатационные расходы на содержание (в год)	2313,4 тыс. руб
*Доходы муниципального бюджета (в год) от эксплуатации благоустроенной территории	286,4 тыс. руб
*Рост посещаемости территории, благоустроенной в рамках проекта (пешеходный трафик)	70000 чел. в год
*Количество созданных рабочих мест непосредственно на территории	2 места
*Количество созданных рабочих мест на прилегающих территориях после реализации проекта	60 мест
*Дополнительные доходы бюджетов всех уровней в результате развития объектов малого бизнеса после реализации проекта всего,	21,0 млн. руб
в т.ч. местного бюджета	6,0 млн. руб



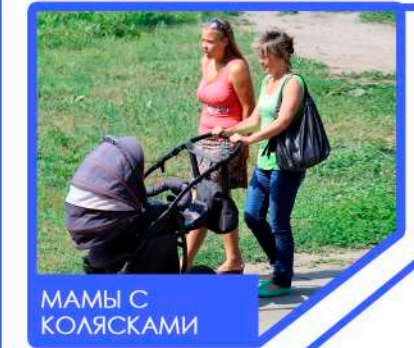
ЛЮБИТЕЛИ КОРМЛЕНИЯ УТОК



ДЕТИ - ШКОЛЬНИКИ



СЕМЕЙНОЕ СООБЩЕСТВО



МАМЫ С КОЛЯСКАМИ



МУЗЫКАЛЬНЫЕ АНСАМБЛИ

**ПОВЫШЕНИЕ КОМФОРТНОСТИ ПРОЖИВАНИЯ ВСЕХ КАТЕГОРИЙ НАСЕЛЕНИЯ ГОРОДА**

**РОСТ УРОВНЯ УДОВЛЕТВЕРЕННОСТИ ЖИТЕЛЕЙ СРЕДОЙ ПРОЖИВАНИЯ**

**ПОВЫШЕНИЕ ЛОЯЛЬНОСТИ НАСЕЛЕНИЯ К СВОЕМУ ГОРОДУ, СНИЖЕНИЕ МИГРАЦИОННОГО ОТТОКА В КРУПНЫЕ ГОРОДА**


**ПОВЫШЕНИЕ ТУРИСТИЧЕСКОЙ ПРИВЛЕКАТЕЛЬНОСТИ ГОРОДА**

**ПОВЫШЕНИЕ КОМФОРТНОСТИ СРЕДЫ ФУНКЦИОНИРОВАНИЯ ОСНОВНЫХ СООБЩЕСТВ**


**ПОВЫШЕНИЕ КОМФОРТНОСТИ СРЕДЫ ФУНКЦИОНИРОВАНИЯ ОСНОВНЫХ СООБЩЕСТВ**



АРТИСТИЧЕСКАЯ МОЛОДЕЖЬ



ТУРИСТЫ



УЧЕНЫЕ - ИССЛЕДОВАТЕЛИ



КОРАБЕЛЬЩИКИ



ЛЮБИТЕЛИ ПОДВИЖНЫХ ИГР



РЫБАКИ